Frontera Norte de Chile

Curso Fronteras de Chile

Profesor Mario Arnello

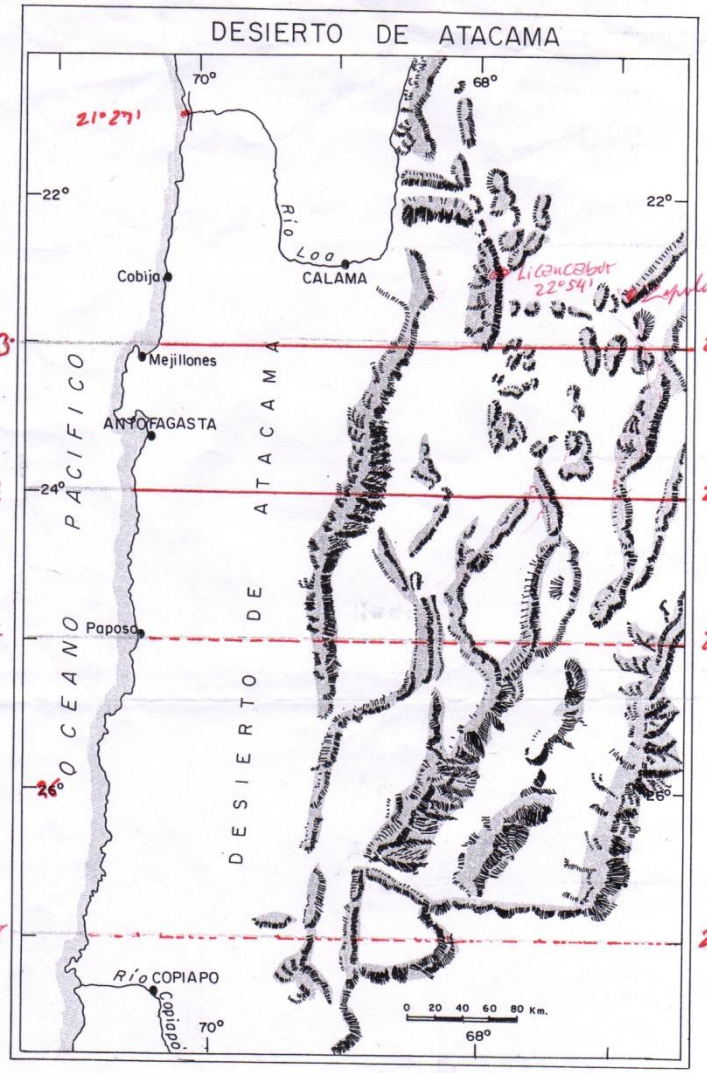

Figura 1

Prof. M. Arnello R.

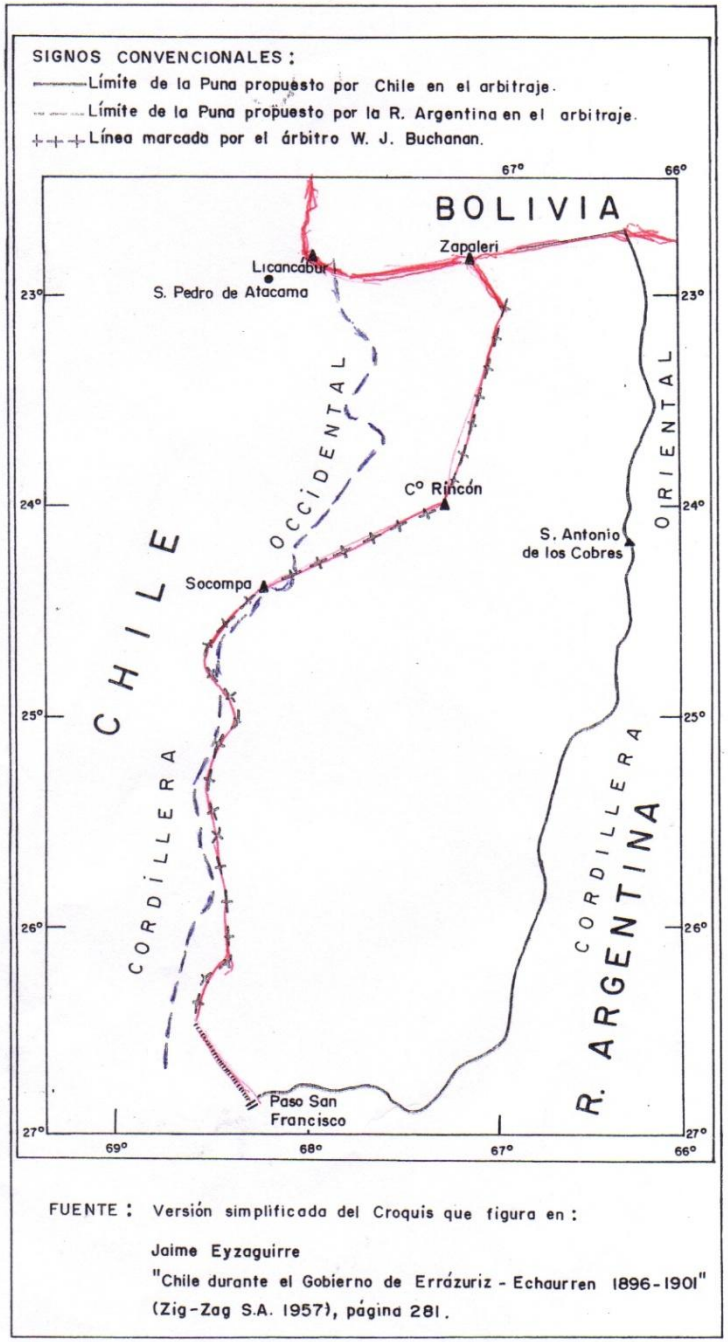
SIGNOS CONVENCIONALES :
Límite de la Puna propuesto por Chile en el arbitraje.
Límite de la Puna propuesto por la R. Argentina en el arbitraje.
Línea marcada por el árbitro W. J. Buchanan.
BOLIVIA
Zapaleri
Licancabur
S. Pedro de Atacama
Cº Rincón
S. Antonio de los Cobres
Socompa
Paso San Francisco
CHILE
CORDILLERA OCCIDENTAL
CORDILLERA ORIENTAL
R. ARGENTINA
67°
66°
23°
24°
25°
26°
27°
69°
68°
67°
66°
FUENTE : Versión simplificada del Croquis que figura en :
Jaime Eyzaguirre
"Chile durante el Gobierno de Errázuriz - Echaurren 1896-1901"
(Zig-Zag S.A. 1957), página 281.

Figura 2

II REGIÓN
ANTOFAGASTA
ANTOFAGASTA
CERRO MORENO
Mejillones
Guanaquillo
Naguayan
Los Placeres
Baquedano
Las Cruces
Est. Pampa
RESERVA NACIONAL LA CHIMBA
Mantos Blancos
Queb. San Cristóbal
Lomas Bayas
San Cristóbal
Trópico de Capricornio
Julia
Flor del Desierto
Salar de Atacama
Socaire
Laguna Miscanti
Peine
Laguna Meñique
Salar de Lago
Tilomonte
Tilopozo
Salar de Talar o Capur
Co. del R 5608
Port. 4288
Cerro Moreno
Bolsico
Pta. Jorge
Bahía Moreno
Km. 1375
Uribe
La Chimba
O'Higgins
Salar de Navidad
Est. Llano
El Desierto
Salar Los Morros
LLANO DE
Cta. Coloso
Ensueño
Pta. Coloso
Km. 1354
La Negra
Cabo Jara
Palestina
Est. Cerro Negro
Q. Chimborazo
Est. Augusta Victoria
Salar de Imilac
Neurara
CHILE
ARGENTINA
DOMEYKO
Varillas
Yungay
Barazarte
Est. Aguas Blancas
Estación Varillas
Adolfo Zaldivar
Est. Imilac
PAMPA IMILAC
La Escondida
Est. Monturaqui
Cta. El Cobre
Pta. Morena
Of. San Martín
Q. El Salto
Vn. Socompa 6051
Paso Socompa 3876
Blanco Encalada
Amazonas
Q. Grande
DESIERTO DE ATACAMA
CORDILLERA DE DOMEYKO
Salar Punta Negra
Vn. Llullaillaco 6739
Q. de Llullaillaco
Cta. Botija
Pta. Dos Reyes
Paranal
PAMPA REMIENDOS
Est. Los Vientos
Queb. del Profeta
CORDILLERA DE LOS ANDES
PARQUE NACIONAL LLULLAILLACO
El Medano
Est. Balmaceda
Vn. Azufre o Lastarria 5429
Pta. Rincón
Mina Julia
Las Ruinas
El Guanaco
Salar de Pajonales
PAMPA DE PAJONALES
Rada de Paposo
Paposo
Queb. de Matancilla
Of. Alemania
Of. Chile
Est. Catalina
Mar Chileno
Pta. Agua Dulce
Of. Flor de Chile
Q. del Chaco
Agua Verde
Paso Agua de La Falda 4787
Cta. Hueso Parado
Pta. Taltal
TALTAL
Est. Canchas
Ba. Isla Blanca
Est. Las Breas
Salar de la Isla
LAS BREAS
Estrella
Salar de Aguilar
Cta. Cijuncho
Pta. Lavata
C. Cristi
Queb. Cijuncho
Est. Altamira
Mina La Exploradora
Curoqui
Llamper
Q. del Juncal
Q. de Carrizo
III REGIÓN
DE ATACAMA
Salar Grande
Cos. Colorados (Cumbre Negra) 6080
José Joaquín Pérez
Planta Esmeralda
Q. Carrizalillo
Queb. de Doña Inés Chica
PARQUE NACIONAL PAN DE AZUCAR
Carrizalillo
Rosario
Las Bombas
Mina La Estrella
Pta. Carrizalillo
Salar de Pedernales
Co. Tridente 5417
Laguna Brava
71°
70°
69°
68°
24°
25°
OCÉANO

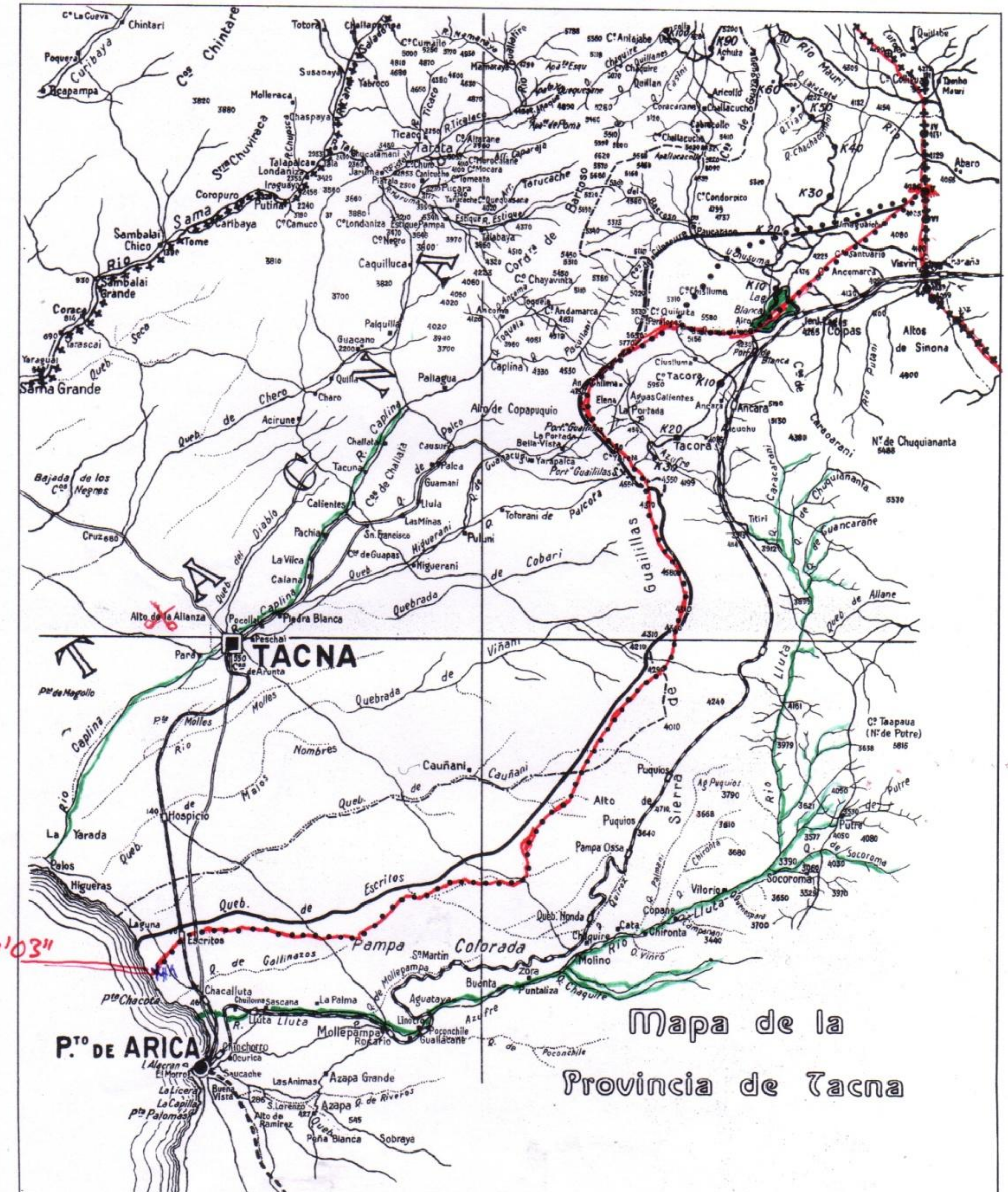

• • • • • • • • • LINEA QUE EN EL ORIGINAL APARECE EN COLOR ROJO.
———— » » » » » » EN COLOR CAFE.

COPIA DEL LLEVADO A LIMA POR EL AVION ESPAÑOL "JESUS DEL GRAN PODER" Y QUE SIRVIO EN LAS NEGOCIACIONES DEL TRATADO CON EL PERU, DE 3 DE JUNIO DE 1929.

INSTITUTO GEOGRÁFICO MILITAR

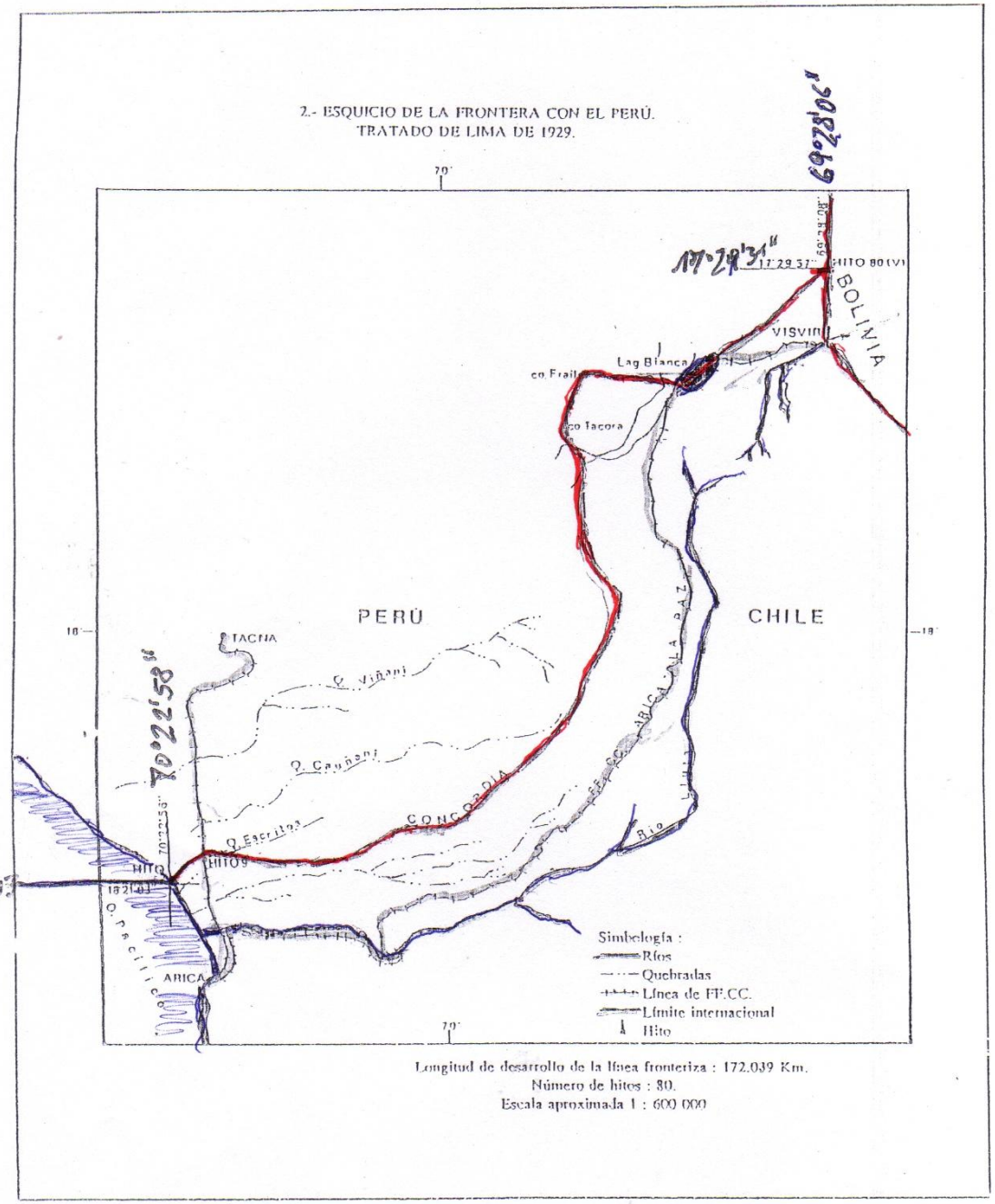
2.- ESQUICIO DE LA FRONTERA CON EL PERÚ.
TRATADO DE LIMA DE 1929.
70°
69°28'06"
17°29'31"
17°29'37"
HITO 80 (V)
BOLIVIA
VISVIRI
Lag Blanca
co. Frail
co. Tacora
PERÚ
CHILE
18°
TACNA
Q. Viñani
Q. Caquéni
Q. Escritos
CONCORDIA
FERRO CARRIL ARICA A LA PAZ
Río
70°22'58"
HITO
HITO 1
18°21'03"
18°21'03"
Q. Escritos
ARICA
Simbología :
Ríos
Quebradas
Línea de FF.CC.
Límite internacional
Hito
Longitud de desarrollo de la línea fronteriza : 172.039 Km.
Número de hitos : 80.
Escala aproximada 1 : 600 000

Figura Nº 2

ESQUICIO
PLANTEAMIENTO PERUANO

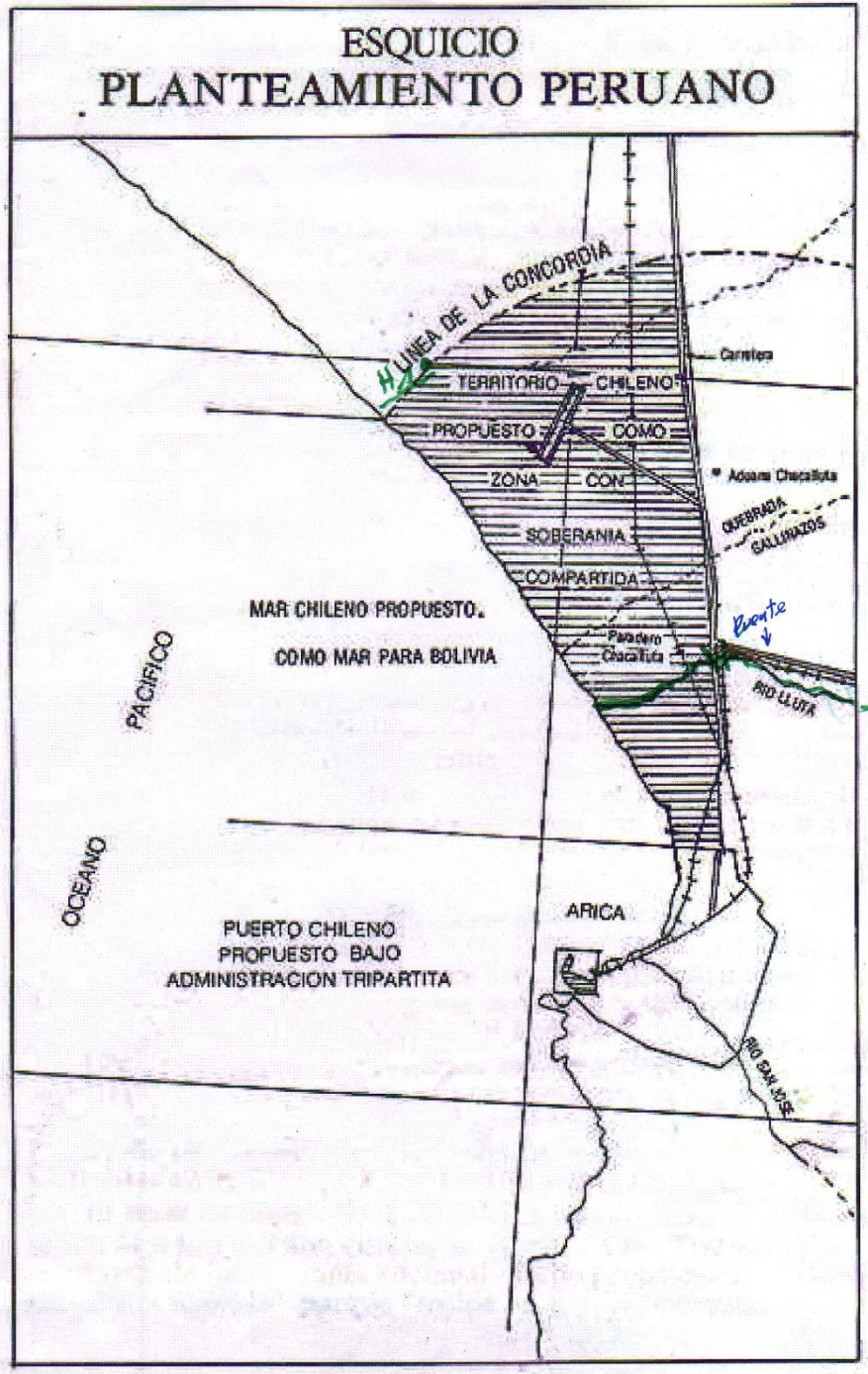

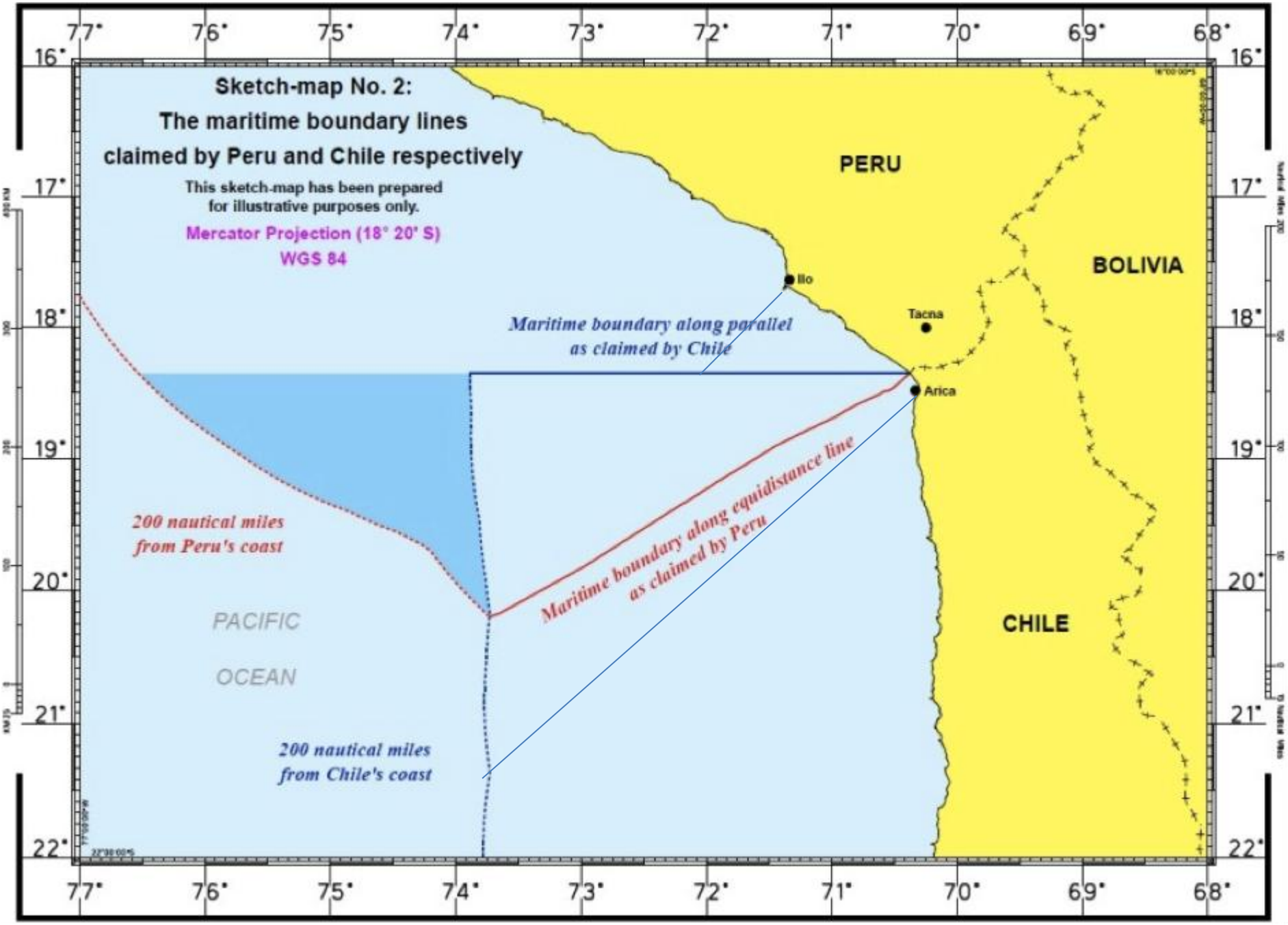
Sketch-map No. 2:
The maritime boundary lines
claimed by Peru and Chile respectively
This sketch-map has been prepared
for illustrative purposes only.
Mercator Projection (18° 20' S)
WGS 84
PERU
BOLIVIA
CHILE
Ilo
Tacna
Arica
Maritime boundary along parallel
as claimed by Chile
Maritime boundary along equidistance line
as claimed by Peru
200 nautical miles
from Peru's coast
200 nautical miles
from Chile's coast
PACIFIC
OCEAN
77°
76°
75°
74°
73°
72°
71°
70°
69°
68°
16°
17°
18°
19°
20°
21°
22°

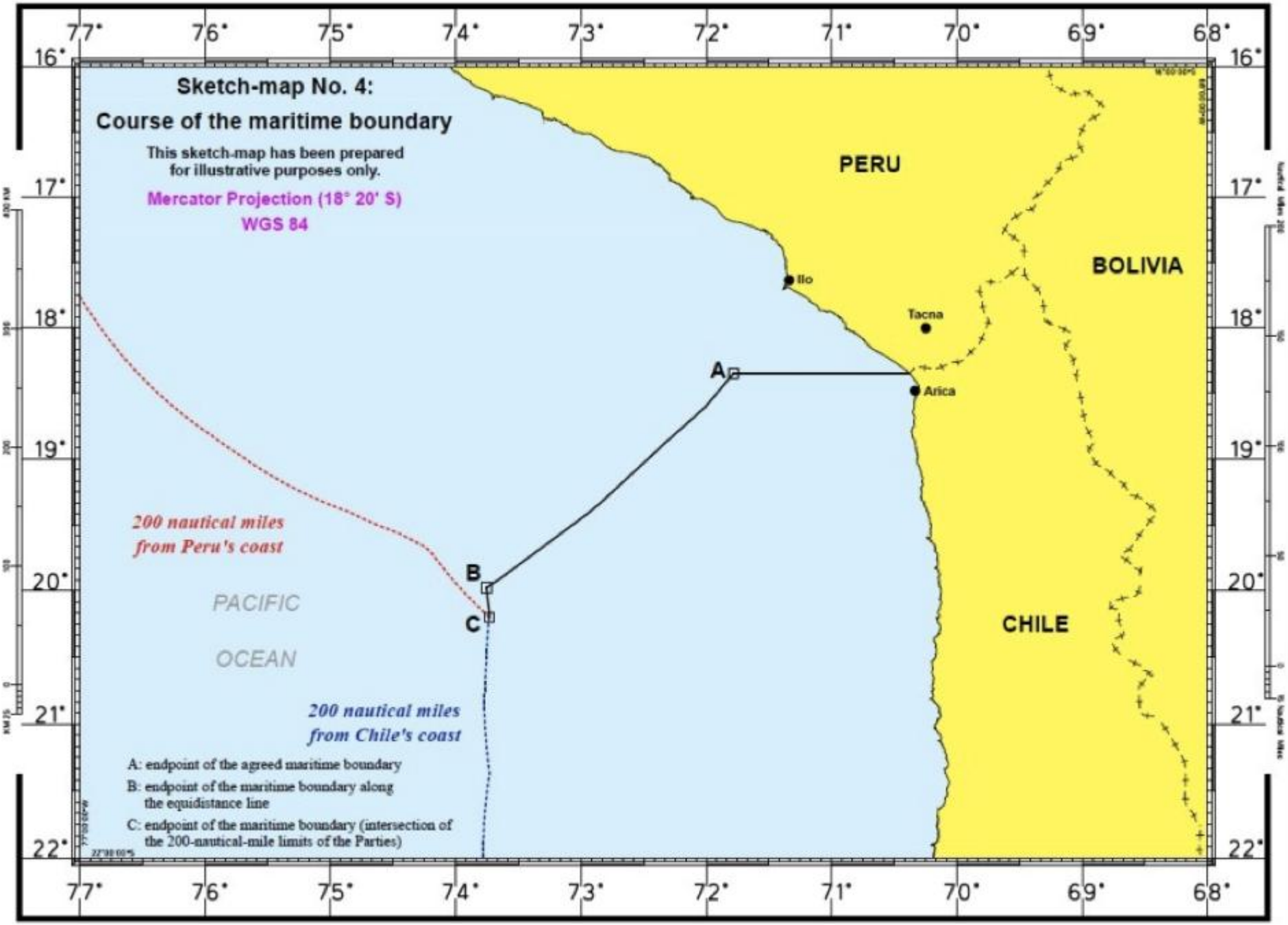
Sketch-map No. 4:
Course of the maritime boundary
This sketch-map has been prepared for illustrative purposes only.
Mercator Projection (18° 20' S)
WGS 84
PERU
BOLIVIA
CHILE
Ilo
Tacna
Arica
A
B
C
200 nautical miles from Peru's coast
200 nautical miles from Chile's coast
PACIFIC
OCEAN
A: endpoint of the agreed maritime boundary
B: endpoint of the maritime boundary along the equidistance line
C: endpoint of the maritime boundary (intersection of the 200-nautical-mile limits of the Parties)
77°
76°
75°
74°
73°
72°
71°
70°
69°
68°
16°
17°
18°
19°
20°
21°
22°